

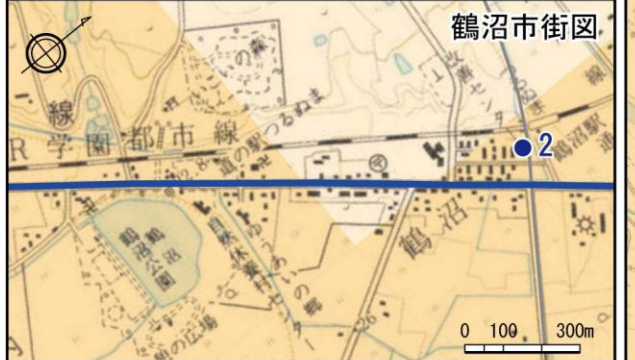
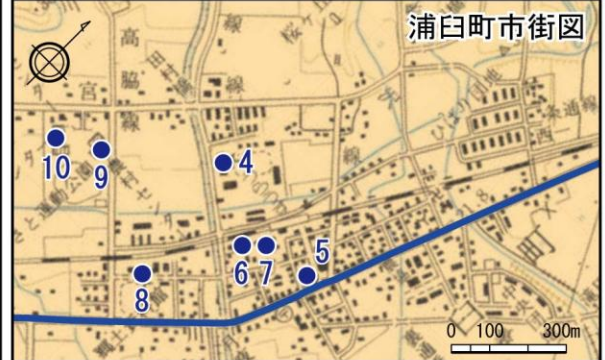
# 浦臼町地震ハザードマップ

## 揺れやすさマップ

(増毛山地東縁断層帯による地震)



避難所	
1	鶴沼第1会館
2	鶴沼改善センター
3	浦臼第1会館
4	浦臼中学校
5	浦臼町行政センター
6	浦臼町ふるさと活性化センター
7	浦臼町保健センター
8	浦臼小学校
9	浦臼町農村センター
10	浦臼町B&G海洋センター
11	浦臼第7会館
12	浦臼町母と子の家
13	晩生内地区コミュニティーセンター

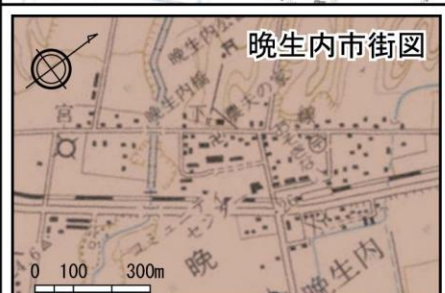
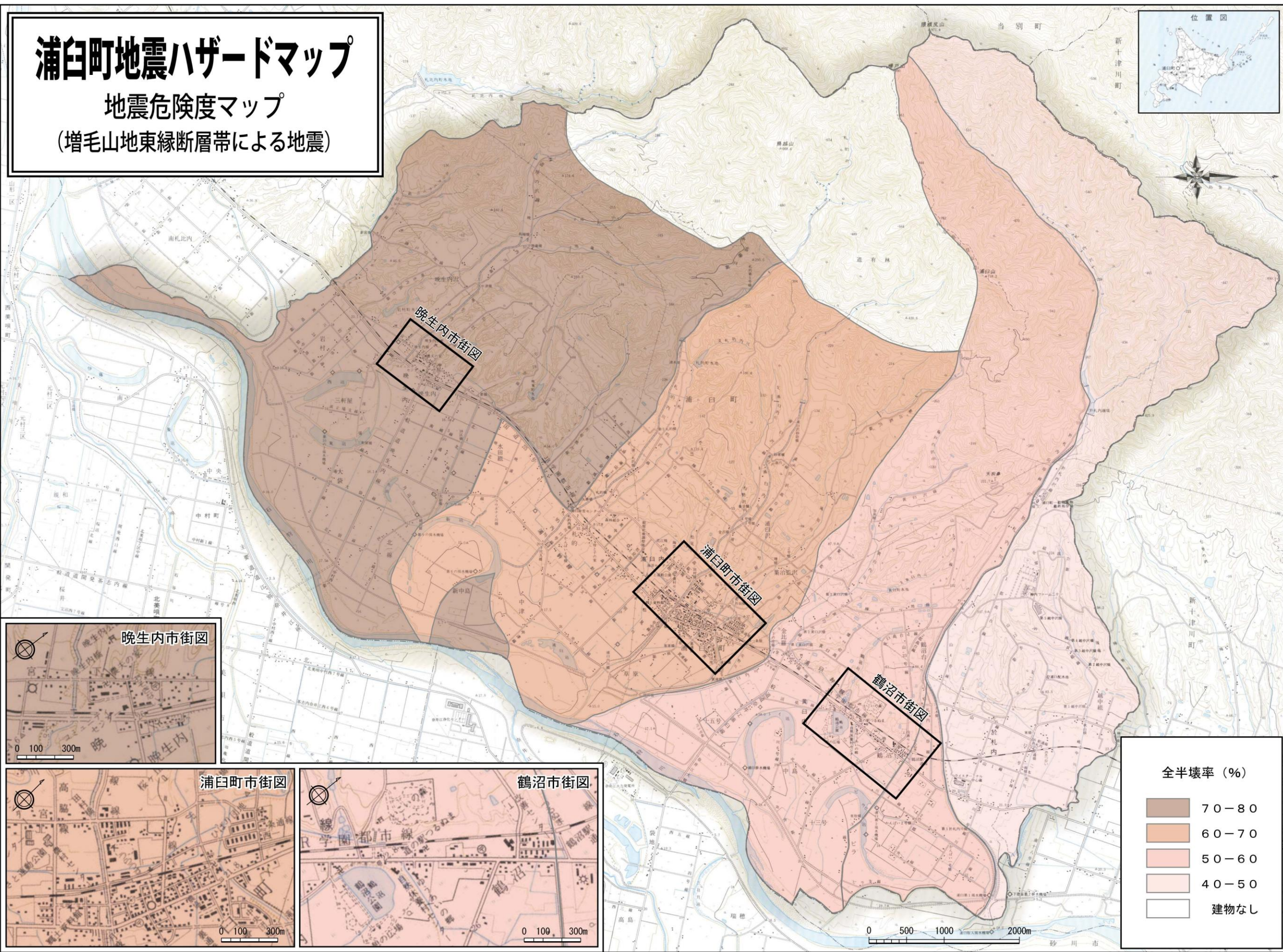


凡例	
	震度6強
	震度6弱
	急傾斜地崩壊危険箇所
	地すべり危険箇所
	避難所
	特に重要な地震時に通行を確保すべき道路

# 浦臼町地震ハザードマップ

## 地震危険度マップ

(増毛山地東縁断層帯による地震)



全半壊率 (%)

Dark Brown	70-80
Medium Brown	60-70
Light Brown	50-60
Very Light Brown	40-50
White	建物なし

