

# 避難所マークについて

**指定避難所** ※指定避難所は、指定緊急避難場所も兼ねています

**指定緊急避難場所**

**福祉避難所**

対応災害種別記号  
 洪水 内水氾濫 土砂災害 地震

※洪水、土砂災害、地震などの災害の種別ごとに指定しています。

- 指定緊急避難場所とは？**  
危険が切迫しているときに逃げる避難場所
- 指定避難所とは？**  
自宅が被災した時などに避難生活を送る場所
- 福祉避難所とは？**  
障がい者などの要配慮者が安心して生活できる避難場所

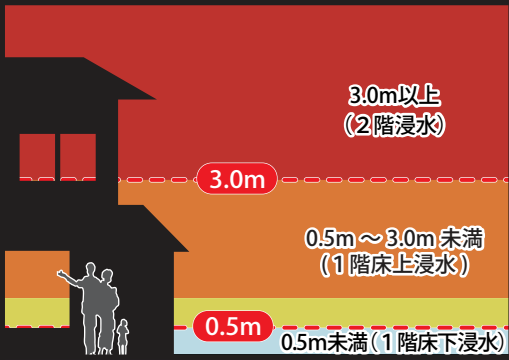
# ため池ハザードマップ 渡辺・西島貯水池 (1/10,000)

このハザードマップは、万が一のため池決壊に備え、ため池の近くにお住いの皆さんがいち早く避難するための情報を示しています。

ハザードマップには、ため池決壊時の洪水の深さ、洪水の流れる速さ、指定避難所・福祉避難所の位置、避難所への経路、避難する際に危険が想定される箇所などを示しています。

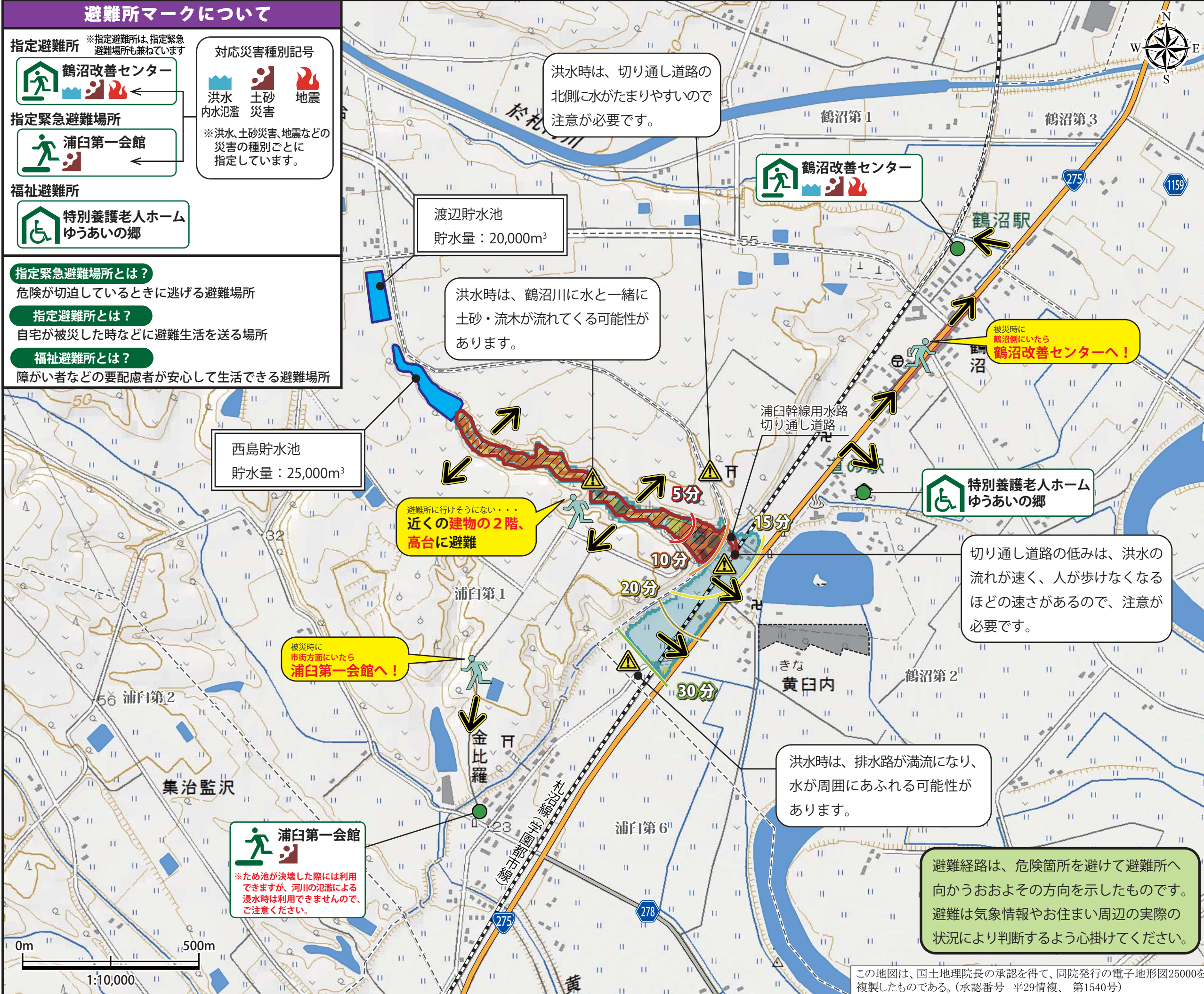
## 浸水深の目安

浸水深	浸水深の目安
3.0m 以上	2階が浸水する程度
0.5m ~ 3.0m 未滿	1階が床上浸水する程度
0.5m 未滿	1階が床下浸水する程度



## 凡例

- 避難経路
- 人 避難行動
- 洪水最外周
- ▨ 歩行困難区域
- 5分 洪水到達時間
- ⚠ 危険箇所
- 過去の豪雨で浸水した箇所





# 避難所マークについて

**指定避難所** ※指定避難所は、指定緊急避難場所も兼ねています



対応災害種別記号



**指定緊急避難場所**



※洪水、土砂災害、地震などの災害の種別ごとに指定しています。

**指定緊急避難場所とは？**

危険が切迫しているときに逃げる避難場所

**指定避難所とは？**

自宅が被災した時などに避難生活を送る場所



晩東貯水池  
貯水量：229,517m<sup>3</sup>

避難所に行けそうにない・・・まずは  
**除雪センター、大正寺に避難！**

避難所に行けそうにない・・・  
**近くの建物の2階、高台に避難**

避難所に行けそうにない・・・まずは  
**自宅の2階に避難！**

被災時に北一線川より北にいたら  
**さらに北側方面へ！**

避難所に行けそうにない・・・  
**ライスセンターに避難！**

避難経路は、危険箇所を避けて避難所へ向かうおよその方向を示したものです。避難は気象情報やお住まい周辺の実際の状況により判断するよう心掛けてください。

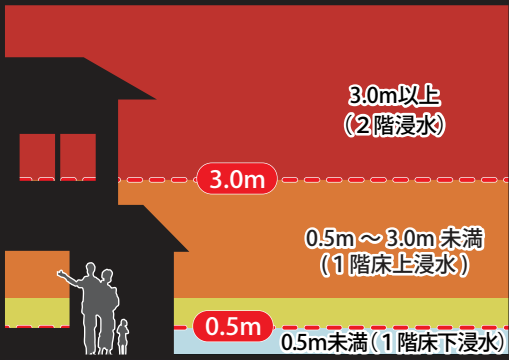
平成28年夏の豪雨時、北一線川は満水でした。水田の低くなっているところは水がつく可能性があるため注意。

# ため池ハザードマップ 晩東貯水池 (1/10,000)

このハザードマップは、万が一のため池決壊に備え、ため池の近くにお住いの皆さんがいち早く避難するための情報を示しています。  
ハザードマップには、ため池決壊時の洪水の深さ、洪水の流れる速さ、指定避難所・指定緊急避難場所の位置、避難所への経路、避難する際に危険が想定される箇所などを示しています。

## 浸水深の目安

浸水深	浸水深の目安
3.0m 以上	2階が浸水する程度
0.5m ~ 3.0m 未満	1階が床上浸水する程度
0.5m 未満	1階が床下浸水する程度



## 凡例

- 避難経路
- 避難行動
- 洪水最外周
- 歩行困難区域
- 洪水到達時間
- 危険箇所

この地図は、国土地理院長の承認を得て、同院発行の電子地形図25000を複製したものである。(承認番号 平29情復、第1540号)



# 避難所マークについて

**指定避難所** ※指定避難所は、指定緊急避難場所も兼ねています



対応災害種別記号



※洪水、土砂災害、地震などの災害の種別ごとに指定しています。

**指定緊急避難場所とは？**

危険が切迫しているときに逃げる避難場所

**指定避難所とは？**

自宅が被災した時などに避難生活を送る場所



平成 28 年夏の豪雨時、水田の低くなっているところは水がつかまりました。

被災時に南側にいたら  
**札比内方面に逃げる**

避難所に行けそうにない・・・まずは  
**堤防に避難！**

避難所に行けそうにない・・・まずは  
**ため池管理用道路から山側へ！**

避難所に行けそうにない・・・  
**近くの建物の2階、高台に避難**

避難経路は、危険箇所を避けて避難所へ向かうおよその方向を示したものです。避難は気象情報やお住まい周辺の実際の状況により判断するよう心掛けてください。

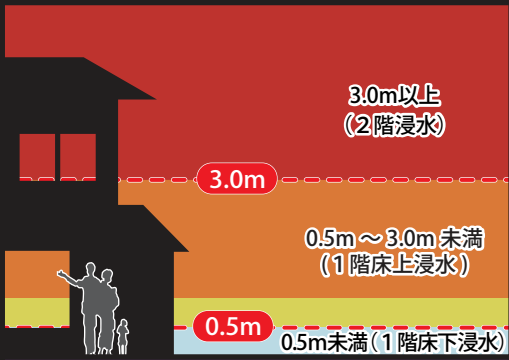
この地図は、国土地理院長の承認を得て、同院発行の電子地形図25000を複製したものである。(承認番号 平29情復、第1540号)

# ため池ハザードマップ 岩村貯水池 (1/10,000)

このハザードマップは、万が一のため池決壊に備え、ため池の近くにお住いの皆さんがいち早く避難するための情報を示しています。  
ハザードマップには、ため池決壊時の洪水の深さ、洪水の流れる速さ、指定避難所の位置、避難所への経路、避難する際に危険が想定される箇所などを示しています。

## 浸水深の目安

浸水深	浸水深の目安
3.0m 以上	2階が浸水する程度
0.5m ~ 3.0m 未満	1階が床上浸水する程度
0.5m 未満	1階が床下浸水する程度



## 凡例

- 避難経路
- 歩行者アイコン 避難行動
- 青線 洪水最外周
- 赤斜線 歩行困難区域
- 5分アイコン 洪水到達時間
- 黄色三角 危険箇所
- 灰色点線 過去の豪雨で浸水した箇所