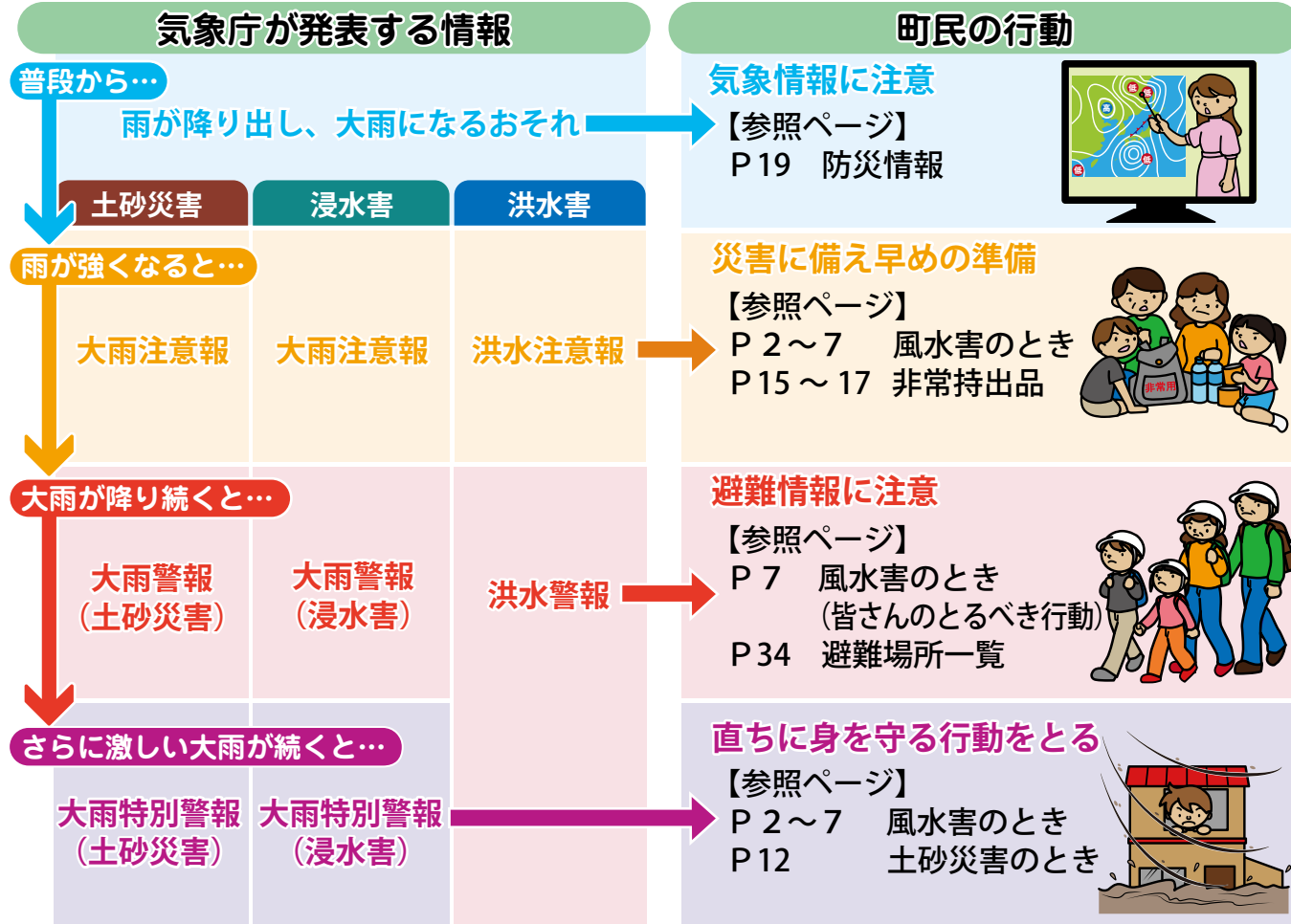


大雨に関する気象情報






土砂災害警戒情報

降雨による土砂災害の危険が高まったときに、**土砂災害警戒情報**が発表されます。この情報が発表されたら、町の発表する避難情報に注意し、いつでも避難できるように心がけましょう。
 【参照ページ】土砂災害のとき (P 12)

気象庁が発表する主な情報

大雨、暴風、暴風雪、地震などの災害が発生するおそれのあるときに、そのときの状況にあわせ、**特別警報、警報、注意報**などが発表されます。「うらうす防災ハンドブック」では、それぞれの災害に関する心得を掲載していますので、気象庁から警報などが発表されてからとるべき行動について、家族、地域、学校、職場などで話し合っておきましょう。

- 大雨** 【参照ページ】P 2～7
- 暴風** 【参照ページ】P 2～7
- 暴風雪** 【参照ページ】P 8～9
- 地震** 【参照ページ】P 10～11



テレビのdボタン

地上デジタル放送のデータ放送から防災情報を確認できます。



ラジオ

放送局	周波数
北海道放送 (HBC)	1287
札幌テレビ放送 (STV)	1440
NHK 北海道第1放送	567
NHK 北海道第2放送	747
AIR-G' (FM)	80.4
NHK FM 北海道	85.2
FM NORTH WAVE	82.5

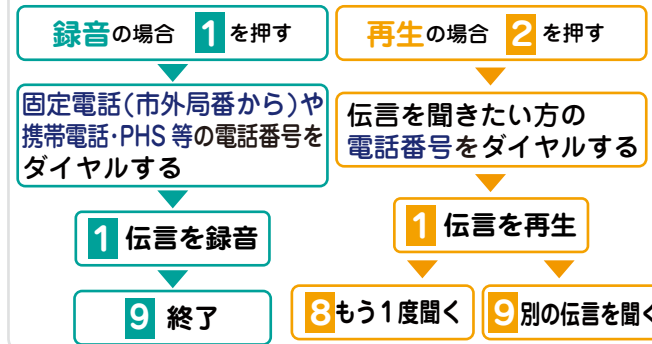
緊急速報メール

災害・避難情報を、携帯電話やスマートフォンに無料で受信できるサービスです。自分の携帯電話やスマートフォンが受信できる設定になっているか確認しましょう。

災害時の伝言サービス

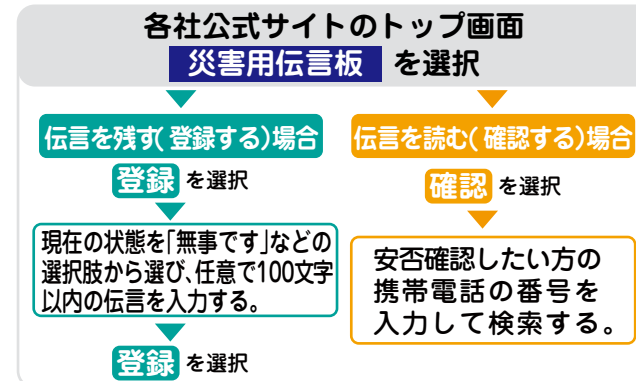
171 災害用伝言ダイヤル

171 にダイヤルする(ガイダンスが流れます)



携帯電話各社の災害用伝言板

携帯電話などを利用して安否を登録・確認が可能です。地震や風水害などで被災地との連絡が困難になった場合に災害用伝言板が開設されます。



各種防災情報

大雨や洪水に関する情報

レーダー・ナウキャスト(降水・雷・竜巻)レーダー観測などをもとに、降水、雷、竜巻の予報を提供しています。
<http://www.jma.go.jp/jp/radnowc/>

降水短時間予報

局地的に短時間で降る雨の予報を30分おきで6時間先まで提供しています。
<http://www.jma.go.jp/jp/radame/>

指定河川洪水予報

河川の増水や氾濫などに対する水防活動の判断や住民の避難行動の参考となるよう、指定河川の水位または流量を示した洪水の予報を提供しています。
<http://www.jma.go.jp/jp/flood/>

北海道土砂災害警戒情報

土砂災害による被害の防止・被害の軽減のための情報を発表しています。
<http://www.njwa.jp/hokkaido-sabou/>

川の防災情報(北海道地方)

リアルタイム雨量・水位の情報を提供しています。水防警報、洪水予報やダム放流も通知します。
<http://www.river.go.jp/81.html>

道路情報

北海道地区道路情報

道路通行止め実施箇所を掲載しており、峠の様子をカメラ映像で見ることができます。
<http://info-road.hdb.hkd.mlit.go.jp/>

道路交通情報 NOW!!

現況の道路交通情報を5分おきに提供しています。
<http://www.jartic.or.jp/>

北海道の道路情報総合案内サイト 北の道ナビ

道路交通情報・気象情報・防災情報などが総合的に掲載されています。
<http://northern-road.jp/navi/>

北海道防災情報

北海道において発令されている防災情報を提供しています。

パソコン・スマートフォン
<http://www.bousai-hokkaido.jp/>



携帯電話
<http://i.bousai-hokkaido.jp/>

